

P.O.T




RANDO'CLUB
F.S.G.T.

LE P.O.T RANDO' CLUB

VOUS PROPOSE :

Dimanche 24 mai 2026

Sant Llorenç de la Muga



la tour des Maures

Durée : **3 h 45**

Dénivelé : **190 m**

Difficulté : **facile**

Conditions : licence annuelle **42 euros**

Repas : restaurant **l'hostal de l'aigua**

Départ : **8 h 15** au parking de la piscine du Moulin à Vent à Perpignan

Saint Laurent...la cité oubliée

Par sa belle et longue enceinte crénelée du XIV^e siècle, avec ses quatre tours et ses trois portails, ce village de montagne de 270 habitants procure une belle atmosphère médiévale, à l'instar de Besalu.

Tout commence par son pont Vieux enjambant la rivière de la Muga. Au fur à mesure de la progression, on découvre de petites merveilles : sa fontaine fleurie sur la placette, sa roue à aubes sur le canal de Riego et, à ses pieds, ses jardins potagers, tandis que le méandre de la Muga s'écoule sous les hauts platanes.

La montée vers la tour de guet dite tour des Maures, datant du XII^e-XIII^e siècle, offrira du haut de celle-ci, de belles vues sur le bourg protégé par son mur d'enceinte et dominé par l'église et servira de prétexte à visiter plus amplement ce très beau village médiéval.

Une petite escapade pédestre autour de ce village nous fera découvrir d'autres petits trésors architecturaux tels que l'ermitage et le pont de Sant Antoni près de la Muga.

De retour au village, il serait dommage de ne pas aller voir la noria actionnée par le canal qui traverse la cité, ainsi que ses trois portes fortifiées qui constituaient les trois portes d'entrée de la muraille de l'enceinte : la porte de Dalt (d'en haut), la porte del Mig ou del Riu (porte du milieu) et la porte de Baix (porte d'en bas).


Le canal d'irrigation ou canal du moulin a été construit au XVII^e siècle pour fournir de l'énergie hydraulique au moulin à farine ; il part de la resclosa et chemine parallèlement au tracé nord de la muraille.



Le Portal de Dalt



Le Portal de Mig



Le Portal de Baix

Le château de Sant Llorenç, datant fin du XII^e-début du XIII^e siècle est un des éléments défensifs de la ville dont est encore conservé le donjon de forme carrée et une tour semi-circulaire.


La noria inaugurée en 2009 est une réplique de celle qui se trouvait devant le château au début du XX^e siècle.

Elle servait à arroser les jardins potagers situés au-dessus du niveau du canal d'irrigation.



Tour de guet dite des Maures

L'église Sant Llorenç de la Muga datée entre le Xe-XII^e et le XVIII^e siècle regroupe les styles architecturaux roman, gothique et baroque. A l'époque médiévale, elle faisait partie du système défensif du village. Elle a fait l'objet de travaux d'agrandissement et de rénovation suite à la croissance de la population et aux guerres.



Pan de muraille talutée située à l'est, comprenant la tour dite d'en Farlingo de forme circulaire et qui doit son nom au surnom donné à Enric Lluís Muntada, boulanger et maire de Sant Llorenç de la Muga au début de la guerre civile.

Quelques images de ce site médiéval



Fontaine Padosa

Après cette déambulation on peut se rafraîchir avec plaisir à la Sociedad la Fraternitat, un café associatif fondé en 1907, une institution courante dans les villages de montagne de l'Alt Emporda.

Le pont Vell : il s'agit d'un pont médiéval du XIV^e-XV^e s à trois arches reposant sur des piles.

Ci-Dessus photo de gauche : la **chapelle de Sant Andreu** date du début du XVII^e s et a été construite selon les canons médiévaux



Pour se renseigner, tél à : **Jean-François** 04 68 56 81 03 / 06 20 40 63 05

